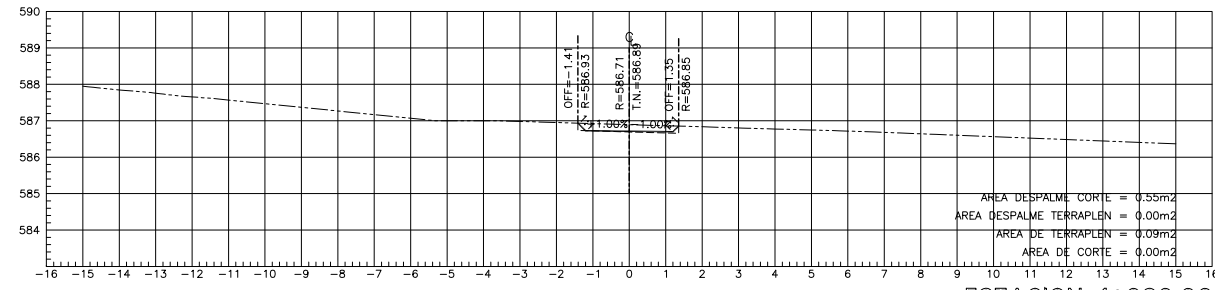
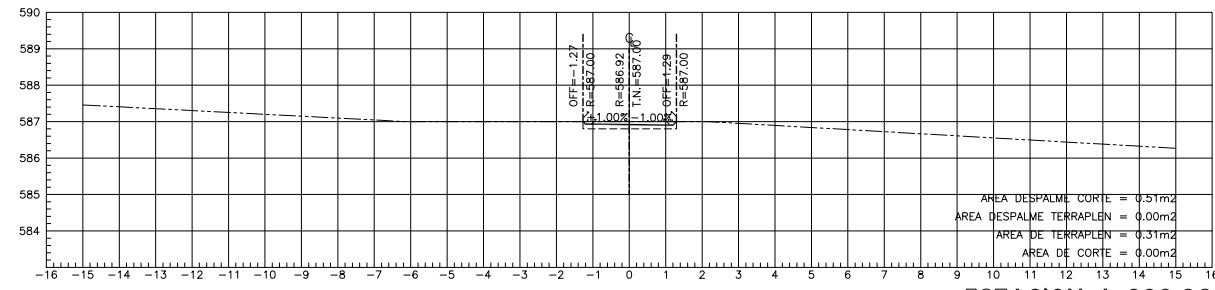


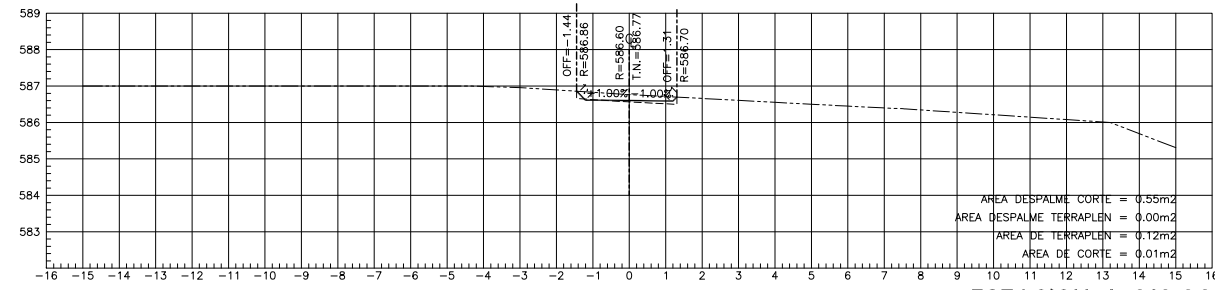
ESTACION 4+040.00



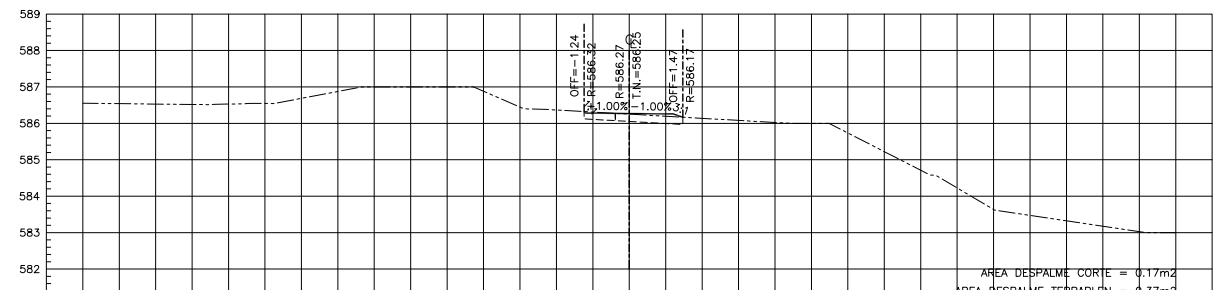
ESTACION 4+030.00



ESTACION 4+020.00

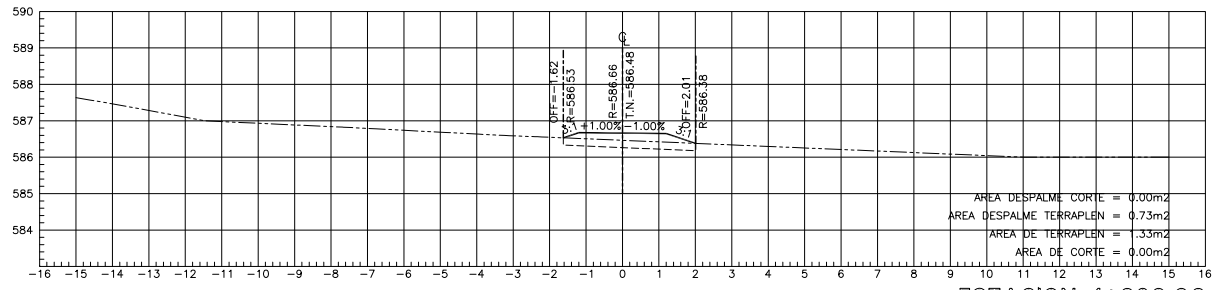


ESTACION 4+010.00

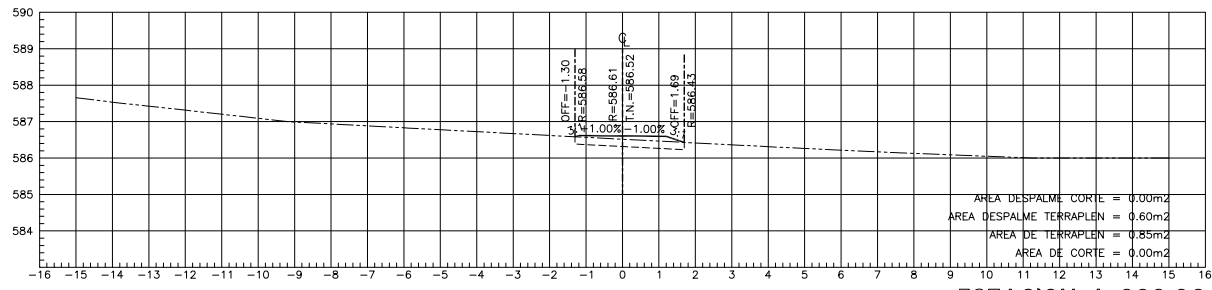


ESTACION 4+000.00

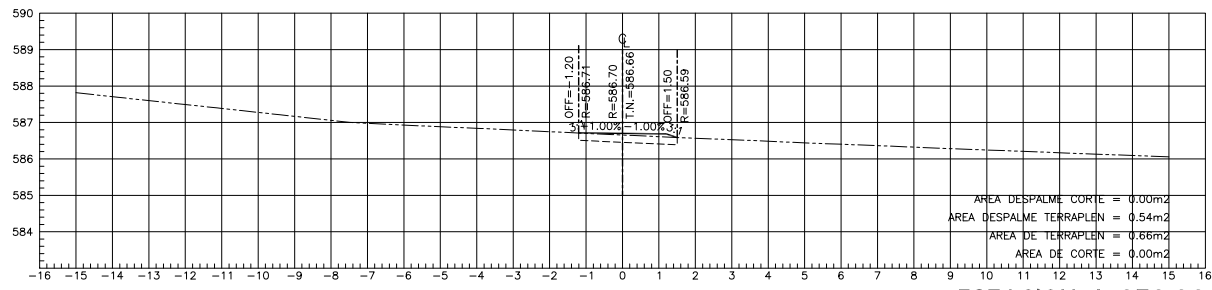
INICIA EJE 4



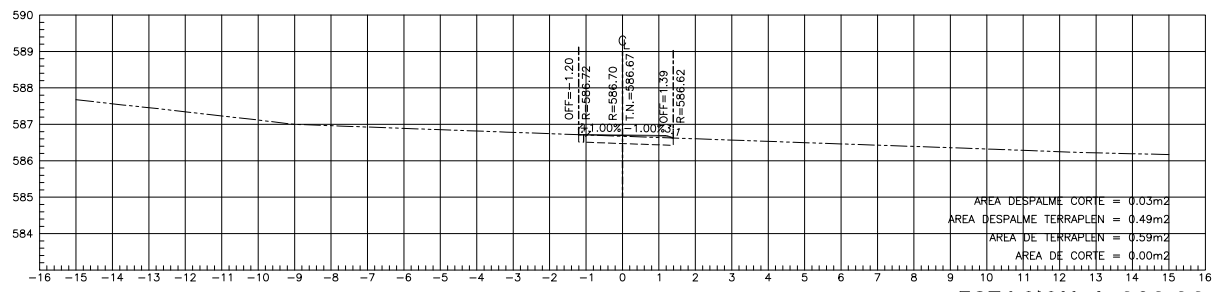
ESTACION 4+090.00



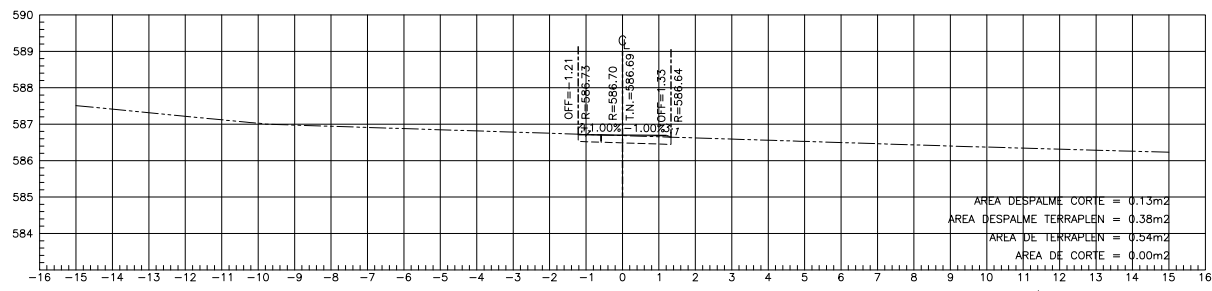
ESTACION 4+080.00



ESTACION 4+070.00



ESTACION 4+060.00



ESTACION 4+050.00

SECRETARÍA DE OBRAS PÚBLICAS
Dirección de Proyectos y Construcción

UBICACIÓN GENERAL

Características del Proyecto : Zona A

Superficie de Intervenir ZK:	30,000 m ² / 3 Ha	Longitud de Intervenir:	288 m
Superficie de arbolado:	1,450 m ²	Longitud de Obras:	500 m
Superficie de tránsito:	372 m ²	Superficie de banquetas:	229 m ²
Rehabilitación de banquetas:	1,870 m ²	Sup. parques de estacionamiento:	911 m ²
Sup. zona de juegos infantiles:	772 m ²	Sup. parque cívico:	911 m ²

SIMBOLOGÍA

NOTAS GENERALES

- Los niveles son referidos en metros, de acuerdo al banco de nivel existente.
- Las cotas deben ser verificadas en el terreno, no se tomaron medidas a escala de este plano.
- Este plano deberá verificarse con los correspondientes de estructura e instalaciones, cualquier discrepancia deberá consultarse con el proyectista.
- El contratista deberá verificar en el lugar de la obra, las dimensiones y niveles indicados en este plano, antes de iniciar cualquier trabajo, debiendo comparecer a la dirección arquitectónica cualquier diferencia que hubiere, así como la interpretación del propio contratista a este dibujo.
- El plano con la última corrección cancela el anterior.
- Todos los acabados, especificaciones y detalles señalados en este plano deberán ejecutarse de acuerdo a las especificaciones correspondientes.
- Los datos arquitectónicos rigen sobre los datos estructurales.
- Los medidores de tomas de los datos arquitectónicos y de abastecimiento de agua deben coincidir con las cotas estructurales.
- Este proyecto deberá ser estudiado en todos sus partes por la Secretaría de Obras del Municipio de San Pedro Garza García, recibido el 28 de Agosto de 2019.
- El proyecto deberá ser estudiado en todos sus partes por la supervisión y la empresa constructora previa al inicio de los trabajos.

Cuadro de Revisiones

REV.	Fecha	Dibujó	Revisó	Aprobó

Fase de Proyecto: PROYECTO EJECUTIVO

Responsables de Diseño, Arquitectura y Paisaje

Nombre: Arq. Mario Schjetnan Garduño **gdu**
Director General

Marco A. González
Coordinador Administrativo gdu

Arq. Gustavo Rojas Paredes
Coordinador General de Proyecto Ejecutivo

Equipo de diseño y desarrollo de proyecto:
Arq. Pía Jessica Navarrete Hernández
D.U.A. Pamela Salazar de Jesús
Arq. Carlos Rodríguez Carmona
Pasante Ing. Arq. Sergio Alejandro López Makita
Arq. Juan José Peña Escobedo
Arq. y Pl. Bethel Ruiz Ortiz

Responsables Técnicos

Nombre	Cédula/No. de registro	Firma
Instalaciones e Infraestructura: NOLTE - Ing. Mario Villafán		
Trazo, nivelación: ARSUAM - Ing. Armando Guerrero F.		
Ingeniería de costos: ICARM - Ing. Jose M. Roldán P.		
Diseño y cálculo estructural: Grupo Clever - Ing. Enrique Clever		
Diseño de iluminación arquitectónica: 333 Luxes - Elias Cisneros		

Municipio de San Pedro Garza García

Miguel Bernardo Treviño de Hoyos
Presidente Municipal

Ramona Yadira Medina Hernández
Secretaría de Obras Públicas

Arq. Hector Librado Hinojosa Hernández
Director de Proyectos y Construcción

Tipo de Obra: Rehabilitación

Ubicación: Calle Fuentes del Valle
Módulo: San Pedro Garza García Monterrey NL

Proyecto: Ave. Mario Schjetnan Garduño
Dibujó: gdu
Revisó: gdu

Título del plano: Parque Central San Pedro Garza García
Plano de secciones: 4+000.00 al 4+090.00

Escala: 1:100
Acotación: Metros
Fecha de emisión de plano: 08 de Octubre del 2019

Clave del plano: ZA-SC-04-01